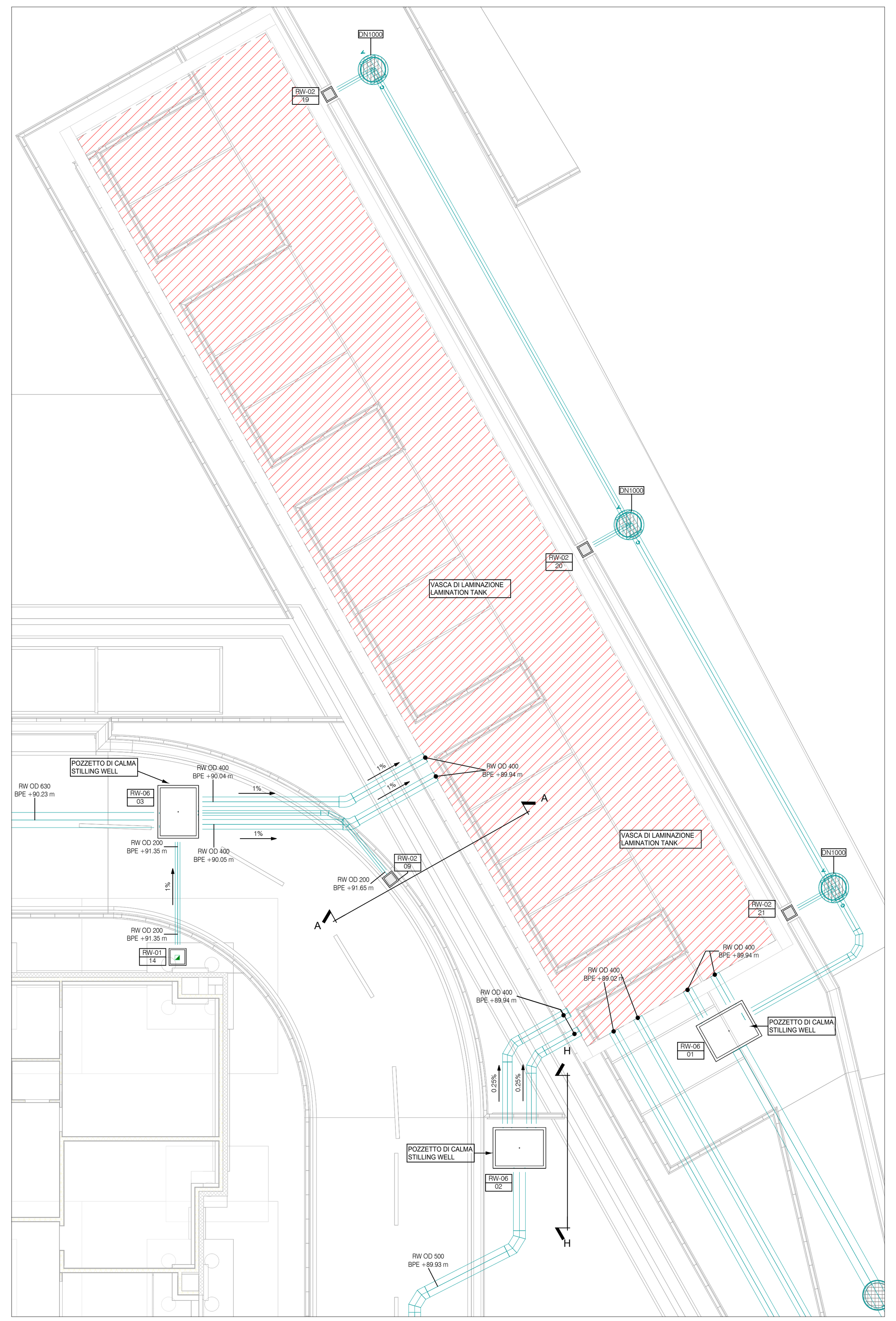

LAMINATION TANK CONNECTION DETAIL - 1 : 100

Rainwater System

Acque Meteoriche

Symbol	Tag	Description
	RW-01 / 0n	POZZETTO PLUVIALE ACQUE METEORICHE CON CHIUSINO DIMENSIONE 600x600 (dimensione netta) COVERED RAINWATER MANHOLE 600x600 (net size)
	RW-02 / 0n	POZZETTO ACQUE METEORICHE CON CADITOIA CUNETTA STRADALE DIMENSIONE 400x400 (dimensione netta) RAINWATER MANHOLE FOR ROAD GUTTER 400x400 (net size)
	RW-03 / 0n	POZZETTO ACQUE METEORICHE CON CADITOIA STRADALE DIMENSIONE 600x600 (dimensione netta) RAINWATER MANHOLE WITH CADITOY 600X600 (net size)
C A	DNXXXX	POZZETTO CARRABILE DI ISPEZIONE IN POLIETILENE - DIMENSIONI COME DA ETICHETTA IN TAVOLA PEHD RAINWATER MANHOLE - DIMENSIONS AS INDICATED IN TABLE
	RW-06 / 0n	POZZETTO DI CALMA ACQUE METEORICHE DIMENSIONE 2000x1500 (dimensione netta) RAINWATER MANHOLE 2000x1500 (net size)
		RW - ACQUE METEORICHE - TUBO CORRUGATO" ECOPAL" RW - RAINWATER - "ECOPAL" CORRUGATED PIPES

UNDERGROUND PIPE TAG

System Abbreviation → RW OD 800 ← Outer Diameter

Bottom Pipe Elevation → BPE +90.00 ← Absolute Elevation

MANHOLE TAG

System Abbreviation → RW-01 ← System Type

001 ← Progressive Number

NOTES:

1. ALL PIPES AND MANHOLES MUST BE WATERPROOF
3. PROVIDE "ECOPAL" PIPES WITH "NO-LOSS" SEAL
4. A MINIMUM 800 mm COVERAGE MUST BE GUARANTEED, MEASURED BETWEEN THE PIPE GENERATOR AND THE GROUND LEVEL. WHERE NOT POSSIBLE IT IS NECESSARY TO PROVIDE ADEQUATE PROTECTION OF THE PIPES
5. PROVIDE SIGNALING TAPE

NOTE:

1. TUTTE LE TUBAZIONI ED I POZZETTI DOVRANNO ESSERE A TENUTA D'ACQUA.
3. LE TUBAZIONI CORRUGATE "ECOPAL" DOVRANNO ESSERE DOTATE DI GUARNIZIONE "NO-LOSS" PER GARANTIRE LA TENUTA ALL'ACQUA
4. DEVE ESSERE GARANTITO UN RICOPRIMENTO MINIMO, MISURATO FRA LA GENERATRICE DEL TUBO ED IL LIVELLO DEL TERRENO, ALMENO PARI A 800 mm. DOVE NON POSSIBILE E' NECESSARIO PREVEDERE UNA ADEGUATA PROTEZIONE DELLA TUBAZIONI
5. PREVEDERE NASTRO DI SEGNALAMENTO TUBAZIONI

GENERAL NOTES:

1. DO NOT SCALE DRAWINGS.
2. ANY REPRODUCTION, USE OR MODIFICATION OF THE PROJECT IS STRICTLY FORBIDDEN UNLESS AUTHORIZED BY THE DESIGNER.
3. VERIFY SIZE AND LOCATIONS PRIOR TO START OF WORK.
4. DIMENSIONS ARE IN m
5. BOTTOM TUBE DIMENSIONS ARE REFFERED TO ASL

NOTE GENERALI:

1. NON SCALARE I DISEGNI.
2. QUALSIASI RIPRODUZIONE, USO O MODIFICA DEL PROGETTO E DEI DISEGNI E' STRETTAMENTE VIETATA A MENO DI AUTORIZZAZIONE DA PARTE DEL PROGETTISTA.
3. VERIFICARE DIMENSIONI E POSIZIONI IN CAMPO PRIMA DI COMINCIARE I LAVORI.
4. LE QUOTE SONO ESPRESSE IN m
5. IL FONDO TUBO E' RIFERITO ALLA QUOTA SLM

FOR FURTHER DETAILS REFERS TO TABLE MIL08B-BYG-XX-XX-DR-M-52001
PER ULTERIORI DETTAGLI RIFERIRSI ALLA TAVOLA MIL08B-BYG-XX-XX-DR-M-52001

LEVEL KEYPLAN

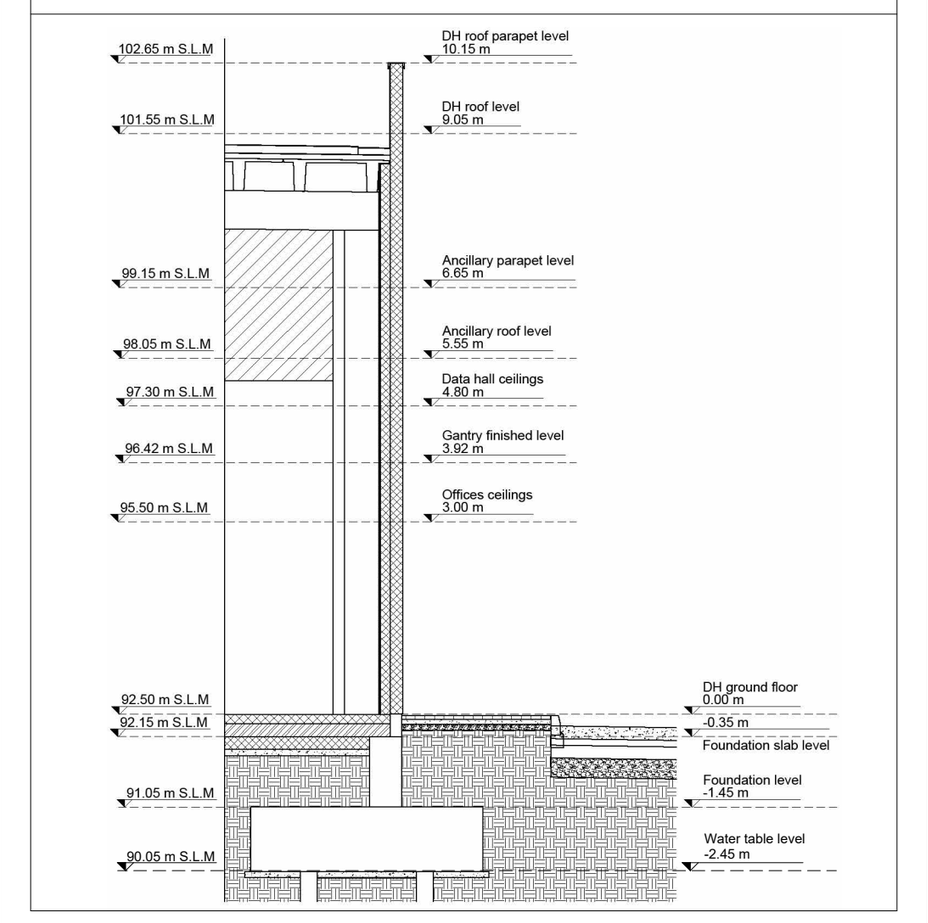

N°	Data	Revisione
00	15/09/2025	FIRST EMISSION

PROGETTAZIONE DEFINITIVA/DEFINITIVE DESIGN

IRR Engineering S.r.l.
Sede Legale e amministrativa
Via Mecenate 90 - 20138 Milano (MI)
e-mail: info@irrengineering.it

COMMITTENTE / CUSTOMER:

STACK INFRASTRUCTURE
Stack Emea - Italy S.p.A. - Via Marche, 8/10 - Siziano (PV)

GENERAL CONTRACTOR

Bouygues E&S Italia S.p.A.
Via G.Stephenson, 73
Milano, Italia
T +39 02 33 21 101
F +39 02 35 57 574
info@bouygues-es.com
www.bouygues-es.it

CONSTRUCTION AND MANAGEMENT TEAM

JKWH Energy Service S.r.l.
Via Del Bosco Rinnovato,8
20057 Assago(MI) - Italia
T +39 02 70018428
info@jkwh.it

IRR Engineering S.r.l.
Sede Legale e amministrativa
Via Mecenate 90 - 20138 Milano (MI)
e-mail: info@irrengineering.it

N

KEY PLAN

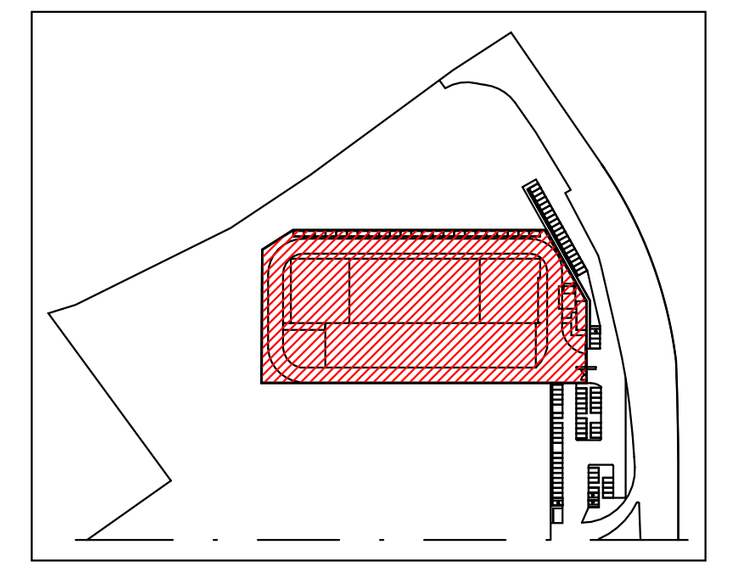

PROGETTO / PROJECT:
Stack data center
MIL08B

LIVELLO PROGETTAZIONE / DESIGN LEVEL
RIBA 5

TITOLO/DESCRIPTION:
PLANIMETRIA GENERALE RETI INTERRATE - ACQUE METEORICHE

OVERALL UNDERGROUND INFRASTRUCTURES - RAINWATER SYSTEM

DISEGNATO DA: DRAWN BY:	CONTR. DA: CHECKED BY:	APPROVATO DA: APPROVED BY:
RST	DGN	CLL

DATA/DATE:	SCALA/SCALE:
15/09/2025	1:100

NOME FILE/FILENAME:
MIL08B-IRR-XX-XX-M3-N-70001

COMESSA/JOB:	FORMATO/SHEET:
25-503	A0+

TAVOLA/DRAWING:
MIL08B-BYG-XX-XX-PL-M-52001
STATUS CODE: S0